

DZIENNIK BUDOWY *)

TOM I

Nr 1 (POW 4/2020) / 2020 r.

Wydany dnia 01.10. 2020 r.

Zawiera 30 ponumerowanych i przesnurowanych podwójnych stron
ZARZĄD WOJEWÓDZTWA PODLASKIEGO W BIAŁYMSTOKU
REPREZENTOWANY PRZEZ

Inwestor PODLASKI ZARZĄD DRÓG WOJEWÓDZKICH W BIAŁYMSTOKU
UL. ELEWATORSKA 6, 15-620 BIAŁYSTOK
(nazwa i adres)

Inwestycja / rodzaj BUDOWA I ROZBUDOWA DRÓG WOJEWÓDZKICH NR 681 ROSZKI WODZKI
KAPY, ODCINEK II OD KM 3+580 DO KM 7+595 I BUDOWIE DRÓG WOJEWÓDZKICH NR 682 KAPY-
MARZOWSZCZYŻNA OD KM 0+082,70 DO KM 2+750
ROBOTY DROGOWE

Adres budowy /
rozbiórki *) DRÓGA WOJEWÓDZKA NR 681 ROSZKI WODZKI - KAPY OD KM 3+580 DO KM 7+595
DRÓGA WOJEWÓDZKA NR 682 KAPY - MARZOWSZCZYŻNA OD KM 0+082,70 DO KM 2+750
(adres)

Pozwolenie na budowę / rozbiórkę
Zgłoszenie budowy / rozbiórki **)

z dnia 09.03 2018 r.

Nr 412018 znak: AB-T.7820.4.9.2017.A5

*) Dziennik budowy ma zastosowanie również do robót rozbiórkowych, montażowych i specjalnych

**) Niepotrzebne skreślić

(pieczęć organu administracji architektoniczno-budowlanej)

Dziennik budowy Nr 1/PUB/2024 / 20 20 r.

oryginal

strona 1

A. Wykonawca: /imię, nazwisko lub Firma - nazwa/

1) STRABAG Sp. z o.o. ul. Pazińska 10, 05-800 Pruszków
(adres)

2)
(adres)

3)
(adres)

4)
(adres)

B. Kierownik budowy- Stanisław Rępała

zamieszkały w Białystok, Transportowa 2E/53

posiadający uprawnienia budowlane numer PPK 0090/0405/08 w specjalności drogowej

wpisany na listę członków samorządu zawodowego Podlaskiej Izby Inżynierów

Budownictwa podejmuje się pełnić obowiązki kierownika budowy ze świadomością odpowiedzialności

profesjonalnej i zawodowej w dniu 23.02 2024 r.

C. Kierownicy robót

(podpis)

Lp.	Rodzaj robót	Tytuł zawodowy, imię, nazwisko i adres	Numer, specjalność i zakres rzeczowy uprawnień budowlanych	Data i podpis
1	<u>DROGOWE</u>	<u>INŻ. TOMASZ SUDA</u> <u>UL. MUSBÄUMMA 54</u> <u>61-500 CHÓŁWA</u>	<u>INŻ. Tomasz Suda</u> Uprawnienia budowlane do kierowania robotami budowlanymi bez ograniczeń w specjalności drogowej nr SLK/2325/OWOD/08	<u>08.10.2024</u> <u>Tomasz Suda</u>
2				
3				
4				

D. Inspektorzy nadzoru inwestorskiego

Lp.	Tytuł zawodowy, imię, nazwisko i adres	Numer, specjalność i zakres rzeczowy uprawnień budowlanych	Data i podpis
1	<u>mgr inż. Krzysztof Prądzyński</u> <u>Rolna 87, 15-139 Białystok</u>	<u>PDL/0126/OWOD/10</u> <u>w specjalności drogowej</u> <u>bez ograniczeń</u>	<u>23.02.2024</u> <u>Krzysztof Prądzyński</u>
2	<u>mgr inż. Michał Szerzyk</u> <u>Kłobucka 11, 07-200 Rybno Nowe</u>	<u>MAZ/0175/OWOD/08</u> w spec. drogo- wej, bez ograniczeń	<u>29.05.2024</u> <u>Michał Szerzyk</u>
3	<u>mgr inż. Piotr Boron</u> <u>ul. Kąmpurskiej 62B, 16-100 Sokoła</u>	<u>PDL/0032/OWOD/04</u> w spec. drogowej bez ograniczeń	<u>04.06.2024</u> <u>Piotr Boron</u>










E. Inspektorzy nadzoru autorskiego

Lp.	Tytuł zawodowy, imię, nazwisko i adres	Nazwa i adres jednostki, projektowania oraz uprawnienia	Data i podpis
1	<u>MGR INŻ. MICHAŁ SCHMIDT</u> <u>ul. Piskarska 14, 62-030 Olsztyn</u>	<u>WKP/0248/POB/07</u> <u>POBUDOWA I UZATKOWANIE</u>	<u>10.02.2025</u> <u>Michał Schmidt</u>

Dziennik budowy Nr 11 (POW 4/2024) 2024 r.

oryginał







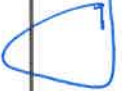



strona 2

Data wpisu	Imię i nazwisko oraz stanowisko dokonującego wpisu	Podpis	Uwagi, stwierdzenia, polecenia upoważnionych organów, jednostek i osób
23.02.2022	Stawomir Rzesca Kierownik Budowy		otwieraniem Projektu Budowlanego. Set 1
23.03.2022	Stawomir Rzesca Kierownik Budowy		złożeniem rozpoczęcie robót przygotowania i wykonania
23.03.2022	Łęszek Piombiś inspektor nadzoru		Przebiegiem rozpoczęcie drzew i krzewów.
01.03.2022	Stawomir Rzesca Kierownik Budowy		Kardynalowa wykonać obrot pod nadzorem przyrządów
15.03.2022	Stawomir Rzesca Kierownik Budowy		W dniu dzisiejszym wykonano wykonanie drzew i krzewów.
15.03.2022	Łęszek Piombiś insp. nadzoru		Przebiegiem zakończenie wykonania drzew i krzewów
17.03.2022	Stawomir Rzesca Kierownik Budowy		Dziennik kontroli przebiegu przebiegu prac budowlanych przebiegu robót budowlanych Uwagi i uwagi w publikacji kontroli 7 dn. 12.03.2022 - znak LWR.7743.3.2022.SA
21.05.2024	Stawomir Rzesca Kierownik Budowy		Z dniem 21.05.2024r przebiegiem pełnić funkcję kierownika Budowy na podstawie zlecenia Rezygnacja z funkcji Kierownika Budowy
21.05.2024	MARCIN RUDKIEWICZ KIEROWNIK BUDOWY		U DNIU DZISIEJSZYM PRZEJMUJE OBOWIĄZKI KIEROWNIKA BUDOWY ROBÓT NIE ROZPOCZĘTO
29.05.2024	Łęszek Piombiś inspektor nadzoru		W dniu dzisiejszym przebiegiem pełnić obowiązki inspektora nadzoru robót drogowych

Dziennik budowy Nr 1/PW 4/2024 / 2020 r.

oryginal











strona 3

Data wpisu	Imię i nazwisko oraz stanowisko dokonującego wpisu	Podpis	Uwagi, stwierdzenia, polecenia upoważnionych organów, jednostek i osób
28.05.2024	Michał Szewczyk Insp. Nadzoru		Z dniem dzisiejszym podejmuję obowiązki inspektora nadzoru dla robót drogowych.
04.06.2024	Michał Szewczyk Insp. Nadzoru		Z dniem dzisiejszym, zaprzestaje pełnienia funkcji inspektora nadzoru robót drogowych i przekazuje obowiązki p. inż. Piotrowi Horoszu.
04.06.2024	INSPEKTOR NADZORU mgr inż. Piotr Horosz PDL/0032/OWOD/04 PDL/0017/WBKb/22		Z dniem dzisiejszym przejmuję obowiązki inspektora nadzoru robót drogowych.
27.06.2024	MARCIN RUDKIEWICZ KIEROWNIK BUDOWY		W dniu dzisiejszym przestaje pełnić obowiązki Kierownika Budowy.
27.06.2024	Kierownik Budowy Szymon Rutkowski		W dniu dzisiejszym przejmuję obowiązki Kierownika Budowy, oraz akceptuję plan 3102.
28.06.2024	GEODETA UPRAWNIONY mgr inż. Tomasz Andrzejuk Nr upr. 19993		Otrzymałem projekt budowlany sct. 1. Wytyczono granice pasa drogowego.
01.08.2024	Kierownik Budowy		Ustawiono plotki herpetologiczne w km. 1+250 - 1+650.
01.08.2024	INSPEKTOR NADZORU mgr inż. Piotr Horosz PDL/0032/OWOD/04 PDL/0017/WBKb/22		Przebiegało ukrywanie plotów herpetologicznych w km. 1+250 - 1+650.
13.08.2024	Kierownik Budowy Szymon Rutkowski		Rozpoczęto odhumusowanie na DW 681 w km. 6+000 - 7+535.
13.08.2024	INSPEKTOR NADZORU mgr inż. Piotr Horosz PDL/0032/OWOD/04 PDL/0017/WBKb/22		Rozpoczęto rozprawy odhumusowania na DW 681 6+000 - 7+535.
20.08.2024	Kierownik Budowy Szymon Rutkowski		Zgłaszam do odbioru odhumusowanie drogi DP 1530B w km. 0+010,48 - 0+328,48

Dziennik budowy Nr 7 (PWL 5/2020) / 20 20 r.

oryginal











strona 4

Data wpisu	Imię i nazwisko oraz stanowisko dokonującego wpisu	Podpis	Uwagi, stwierdzenia, polecenia upoważnionych organów, jednostek i osób
20.08. 2024	INSPEKTOR NADZORU mgr inż. Piotr Horosz PDL/0032/OWOD/04 PDL/0017/WBKb/22		Odbiórem odhumusowanie DP15302 w km. 0+000, 78 ÷ 0+328, 48.
26.08. 2024	Kierownik Budowy Szymon Rutkowski		Informuję o rozpoczęciu wymiany gruntów organicznych w km. 6+800 - 7+400.
26.08. 2024	INSPEKTOR NADZORU mgr inż. Piotr Horosz PDL/0032/OWOD/04 PDL/0017/WBKb/22		Podjęciem rozprawy ugniaty punktów w km. 6+800 ÷ 7+400.
27.08. 2024	Kierownik Budowy Szymon Rutkowski		Rozpoczęto badania archeologiczne wykopaliskowe na stanowiskach archeologicznych Pionka Strumianka 13 (AZP 40-83/61) ; Pionka Strumianka 14 (AZP 40-83/62) Pionka Kościelna 23 (AZP 40-84/12) Pionka Kościelna 22 (AZP 40-84/11), oraz Pionka Kościelna 21 (AZP 40-84/10)
27.08. 2024	INSPEKTOR NADZORU mgr inż. Piotr Horosz PDL/0032/OWOD/04 PDL/0017/WBKb/22		Podjęciem rozprawy badań archeologicznych wykopaliskowych.
23.09. 2024	Kierownik Budowy Szymon Rutkowski		Zgłoszeniem do odbioru wymiany gruntów organicznych w km. 7+000 - 7+400.
23.09. 2024	INSPEKTOR NADZORU mgr inż. Piotr Horosz PDL/0032/OWOD/04 PDL/0017/WBKb/22		Odbierem ugniaty punkt w km. 7+000 ÷ 7+400.
24.09. 2024	Kierownik Budowy Szymon Rutkowski		Zgłoszeniem do odbioru odhumusowanie w km. 3+750 - 5+200, oraz 6+000 - 6+800.
24.09. 2024	INSPEKTOR NADZORU mgr inż. Piotr Horosz PDL/0032/OWOD/04 PDL/0017/WBKb/22		Odbierem odhumusowanie w km. 3+750 ÷ 5+200 oraz 6+000 ÷ 6+800.
25.09. 2024	Kierownik Budowy Szymon Rutkowski		Informuję o zakończeniu badań archeologicznych na stanowiskach Pionka Strumianka 13 (AZP 40-83/61) Pionka Strumianka 14 (AZP 40-83/62)

Dziennik budowy Nr 11P/VW 4/2020 / 20 20 r.

oryginał










strona 5

Data wpisu	Imię i nazwisko oraz stanowisko dokonującego wpisu	Podpis	Uwagi, stwierdzenia, polecenia upoważnionych organów, jednostek i osób
25.09 2024	Kierownik Budowy Szymon Rutkowski		Płonia Kościelna 23 A2P 40-84/12
			Płonia Kościelna 22 A2P 40-84/11
25.09 2024	INSPEKTOR NADZORU mgr inż. Piotr Horosz PDL/0032/OWOD/04 PDL/0017/WBKb/22		Płonia Kościelna 21 A2P 40-84/10 Potwierdzenie zakończenia badań archeologicznych na stanowiskach jw.
27.09 2024	Kierownik Budowy Szymon Rutkowski		Rozpoczęto badania archeologiczne rykopaliżkowe na stanowisku Płonia Strumianka 7 o numerze A2P 40-83/56
27.09 2024	INSPEKTOR NADZORU mgr inż. Piotr Horosz PDL/0032/OWOD/04 PDL/0017/WBKb/22		Potwierdzenie rozpoczęcia badań
4.10 2024	GEODETA UPRAWNIONY inż. Leszek Murawski Nr upr. GUGIK 22616		Przebieg obowiązków geodety. Wytoczono os. trasy oraz punkty główne
04.10 2024	Kierownik Budowy Szymon Rutkowski		Zgłaszam do odbioru nasyp warstwa II w km. 7+260-7+400.
04.10 2024	INSPEKTOR NADZORU mgr inż. Piotr Horosz PDL/0032/OWOD/04 PDL/0017/WBKb/22		Odbiórem II warstwy nasypu w km. 7+260-7+400.
07.10 2024	Kierownik Budowy Szymon Rutkowski		Zgłaszam do odbioru wymiarów gruntów orpionicznych w km. 3+750-3+800, oraz podłoże pod nasyp 3+800-4+050.
07.10 2024	INSPEKTOR NADZORU mgr inż. Piotr Horosz PDL/0032/OWOD/04 PDL/0017/WBKb/22		Odbiórem wymiarów gruntów w km. 3+750-3+800 oraz podłoże pod nasypem 3+800-4+050.
10.10 2024	Kierownik Budowy Szymon Rutkowski		Zgłaszam do odbioru wymiarów gruntów orpionicznych w km. 6+800-7+000, oraz nasyp warstwa III w km. 7+000- -7+260.

Dziennik budowy Nr KPUw 4/2020 / 20 20 r.

oryginał

strona 6

Data wpisu	Imię i nazwisko oraz stanowisko dokonującego wpisu	Podpis	Uwagi, stwierdzenia, polecenia upoważnionych organów, jednostek i osób
10.10.2024	INSPEKTOR NADZORU mgr inż. Piotr Horosz PDL/0032/OWOD/04 PDL/0017/WBKb/22		Odbieranie nasypu mostów w km. 6+800 ÷ 7+000 oraz nasyp waleczny w km. 7+000 ÷ 7+200.
17.10.2024	Kierownik Budowy Szymon Rutkowski		Zgłaszam do odbioru podtożę pod nasyp na DN 681 w km. 4+800 - 5+300
17.10.2024	INSPEKTOR NADZORU mgr inż. Piotr Horosz PDL/0032/OWOD/04 PDL/0017/WBKb/22		Odbieranie popiołu pod nasyp na DN 681 w km. 4+800 ÷ 5+300.
25.10.2024	Kierownik Budowy Szymon Rutkowski		Zgłaszam do odbioru podtożę pod nasyp na DN 681 w km. 6+400 - 7+000
25.10.2024	INSPEKTOR NADZORU mgr inż. Piotr Horosz PDL/0032/OWOD/04 PDL/0017/WBKb/22		Odbieranie popiołu pod nasyp DN 681 w km. 6+400 ÷ 7+000.
28.10.2024	Kierownik Budowy Szymon Rutkowski		Zgłaszam do odbioru nasyp warstwy 3 na DN 681 w km. 6+750 - 7+000
28.10.2024	INSPEKTOR NADZORU mgr inż. Piotr Horosz PDL/0032/OWOD/04 PDL/0017/WBKb/22		Odbieranie nasyp-warstwy 3 na DN 681 w km. 6+750 ÷ 7+000.
04.11.2024	Kierownik Budowy Szymon Rutkowski		Zgłaszam do odbioru nasyp warstwy 2 na DN 681 w km. 6+400 - 7+400, oraz odhumusowanie na otopach:
			- DD02B w km. 0+000 - 0+390,10
			- DD02C w km. 0+000 - 0+073
			- DD02D w km. 0+000 - 0+239,67
06.11.2024	INSPEKTOR NADZORU mgr inż. Piotr Horosz PDL/0032/OWOD/04 PDL/0017/WBKb/22		Odbieranie 2-go warstwy nasypu DN 681 w km. 6+400 ÷ 7+400 oraz odhumusowanie DD02B w km. 0+000 ÷ 0+390,10 DD02C w km. 0+000 ÷ 0+073 DD02D w km. 0+000 ÷ 0+239,67.

Dziennik budowy Nr 11/POW 4/2020 / 2020 r.

oryginał







strona **7**

Data wpisu	Imię i nazwisko oraz stanowisko dokonującego wpisu	Podpis	Uwagi, stwierdzenia, polecenia upoważnionych organów, jednostek i osób
05.11.2024	Kierownik Budowy Szymon Rutkowski	<i>dr</i>	Zgłoszenie do odbioru prace: - nasyp warstwa 2 na DN681 w km. 4+800-4+833 - odhumulowanie na DN682 w km. 1+770-2+040 - koryto na DN681 w km. 4+100 - 4+500.
05.11.2024	INSPEKTOR NADZORU mgr inż. Piotr Horosz PDL/0032/OWOD/04 PDL/0017/WBKb/22	<i>dr</i>	Odbieranie wykonanie koryta 2 kł na DN681 km 4+800-4+833. odku- mulowanie DN682 w km 1+770- 2+040. także DN681 km 4+100- 4+500.
08.11.2024	Kierownik Budowy	<i>dr</i>	Zgłoszenie do odbioru warstwy GWN na DN681 w km. 6+400-7+400
08.11.2024	INSPEKTOR NADZORU mgr inż. Piotr Horosz PDL/0032/OWOD/04 PDL/0017/WBKb/22	<i>dr</i>	Odbieranie warstwy GWN na DN681 w lokalizacji 6+400-7+400 DN681.
13.11.2024	Kierownik Budowy Szymon Rutkowski	<i>dr</i>	Zgłoszenie do odbioru nasyp warstwy GWN na DN681 w km. 4+800-5+250
13.11.2024	INSPEKTOR NADZORU mgr inż. Piotr Horosz PDL/0032/OWOD/04 PDL/0017/WBKb/22	<i>dr</i>	Odbieranie warstwy GWN koryta w kłach DN681 km 4+800-5+250.
14.11.2024	Kierownik Budowy Szymon Rutkowski	<i>dr</i>	Zgłoszenie do odbioru warstwy ulepszonych podłoża z mieszanki niezwiązanej gr. 15cm. na DN681 w km. 6+400-7+400
14.11.2024	INSPEKTOR NADZORU mgr inż. Piotr Horosz PDL/0032/OWOD/04 PDL/0017/WBKb/22	<i>dr</i>	Odbieranie warstwy ulepszonych podł. łoża z mieszanki niezwiązanej gr. 15cm DN681 6+400-7+400
19.11.2024	Kierownik Budowy Szymon Rutkowski	<i>dr</i>	Zgłoszenie do odbioru koryto na DD02B w km. 0+000-0+340,10

Dziennik budowy Nr 1102W 6/2020 / 2020 r.

oryginal






strona 8

Data wpisu	Imię i nazwisko oraz stanowisko dokonującego wpisu	Podpis	Uwagi, stwierdzenia, polecenia upoważnionych organów, jednostek i osób
18.11.2020	INSPEKTOR NADZORU mgr inż. Piotr Horosz PDL/0032/OWOD/04 PDL/0017/WBKb/22		Odbieranie bazy DD02B km 0+000: 0+390,10.
20.11.2020	Kierownik Budowy Szymon Rutkowski		Zgłoszenie do odbioru odkurmowania na DN681 5+600-6+400, oraz podbudowę pomocniczą z mieszanki niezmięszanej 0/3,5 na DN681 w km. 6+450-7+370
20.11.2020	INSPEKTOR NADZORU mgr inż. Piotr Horosz PDL/0032/OWOD/04 PDL/0017/WBKb/22		Odbieranie odkurmowania DN681 km 5+600: 6+400 am podbudowę pomocniczą 0/3,5 DN681 w km. 6+450: 7+370.
21.11.2020	Kierownik Budowy Szymon Rutkowski		Zgłoszenie do odbioru następujących prac: - podłoże pod nasyp w km. 1+770 do 2+040 - warstwa ulepszonego podłoża z mieszanki niezmięszanej gr 15cm na DN681 w km. 4+800-5+250 - skropanie i oczyszczenie warstw niebitumicznych na DN681 w km. 6+490-7+330
21.11.2020	INSPEKTOR NADZORU mgr inż. Piotr Horosz PDL/0032/OWOD/04 PDL/0017/WBKb/22		Odbieranie podłoża pod nasyp km 1+770: 2+040; warstwa WUP gr. 15cm DN681 km 4+800: 5+250; skropanie i oczyszczenie warstw niebitumicznych DN681 km 6+490: 7+330.
22.11.2020	Kierownik Budowy Szymon Rutkowski		Zgłoszenie do odbioru prace: - warstwa ulepszonego podłoża z mieszanki niezmięszanej na DD02B w km. 0+000-0+390,10 - nasyp warstwa 17 w km 2+000-2+030

Dziennik budowy Nr 1611/2020 / 20 20 r.

oryginal






strona 9

Data wpisu	Imię i nazwisko oraz stanowisko dokonującego wpisu	Podpis	Uwagi, stwierdzenia, polecenia upoważnionych organów, jednostek i osób
6.D. 22.11. 2024	Kierownik Budowy Szymon Rutkowski INSPEKTOR NADZORU mgr inż. Piotr Horosz PDL/0032/OWOD/04 PDL/0017/WBKb/22		- nasyp warstwa 16 na DN682 w km. 1+977 - 2+030 Odbiórem warstwy ułożonej pod- łoża z mieszanki kruszywa DDQB km 0+000 ÷ 0+300 10. nasyp warstwy 17 km 2+000 ÷ 2+030. warstwy warstwa 16 DN682 km 1+977 ÷ 2+030.
23.11. 2024	Kierownik Budowy Szymon Rutkowski		Informuję o wykonaniu warstwy podbudowy zasadniczej AC22P gr. 18cm. na DN681 w km. 6+510 - 7+320 Zgłaszam do odbioru skropanie i oczyszczenie warstw bitumicznych na DN681 w km. 6+510 - 7+320.
23.11. 2024	INSPEKTOR NADZORU mgr inż. Piotr Horosz PDL/0032/OWOD/04 PDL/0017/WBKb/22		Podjęto odbiór wykonania warstwy podbudowy zasadniczej AC22P gr. 18cm na DN681 w km 6+510 ÷ 7+320 oraz odbiór wykonania skro- pania warstwy bitumicznej km 6+510 ÷ 7+320.
25.11. 2024	Kierownik Budowy Szymon Rutkowski		Informuję o wykonaniu warstwy mieszanki AC22W gr. 8cm w km. 6+510 - 7+320 Zgłaszam do odbioru podbudowę pomocniczą z mieszanki niezwiązanej 0/31.5 na DN681 w km. 6+800 - 5+250, oraz skropanie i oczyszczenie na wyżej podanej warstwie.
25.11. 2024	INSPEKTOR NADZORU mgr inż. Piotr Horosz PDL/0032/OWOD/04 PDL/0017/WBKb/22		Podjęto odbiór wykonania warstwy mieszanki AC22W gr. 8cm w km

Dziennik budowy Nr 1/PW 4/2020 / 20 20 r.

oryginal










strona 10

Data wpisu	Imię i nazwisko oraz stanowisko dokonującego wpisu	Podpis	Uwagi, stwierdzenia, polecenia upoważnionych organów, jednostek i osób
27.11.2024	Kierownik Budowy Szymon Rutkowski		6+510 ÷ 7+320. Odbioru podbudowy pawementu z wymiarami: 10x10m Dw 681 km 4+800 ÷ 5+250 oraz drogi i asfaltu w t.b. Zgłaszam do odbioru nasyp na Dw 682 warstwa 15 w km. 1+950 - 2+030.
27.11.2024	INSPEKTOR NADZORU mgr inż. Piotr Horosz PDL/0032/OWOD/04 PDL/0017/WBKb/22		Informuję o wykonaniu warstwy podbudowy zasadniczej AC22P gr. 18cm. na Dw 681 w km. 4+800 - 5+250 Odbioru 15 warstwy nasypu na 1+950 ÷ 2+030. Rozważam wy- łączenie podbudowy zasadni- czej AC22P gr. 18cm Dw 681 w km. 4+800 ÷ 5+250.
09.12.2024	Kierownik Budowy Szymon Rutkowski		Zgłaszam do odbioru prace: - podłoża pod nasyp na Dw 681 w km. 5+900 - 6+400 - Dw 682 nasyp warstwa 14 w km. 1+950 - 2+030 - Dw 682 nasyp warstwa 13 w km. 1+950 - 2+030
09.12.2024	INSPEKTOR NADZORU mgr inż. Piotr Horosz PDL/0032/OWOD/04 PDL/0017/WBKb/22		Odbioru podłoża pod nasyp Dw 681 w km. 5+900 ÷ 6+400; nasyp 14 warstwy Dw 682 1+950 ÷ 2+030 gr. 13 w km. 1+950 ÷ 2+030 Dw 682.
12.12.2024	Kierownik Budowy Szymon Rutkowski		Zgłaszam do odbioru nasyp na Dw 681 warstwa 3 w km. 6+100 - 6+207, oraz warstwa 2 w km. 6+033 - 6+100.

Dziennik budowy Nr 11 P.W. 24/2010 / 20... r.

oryginal









strona 11

Data wpisu	Imię i nazwisko oraz stanowisko dokonującego wpisu	Podpis	Uwagi, stwierdzenia, polecenia upoważnionych organów, jednostek i osób
12.12.2024	INSPEKTOR NADZORU mgr inż. Piotr Horosz PDL/0032/OWOD/04 PDL/0017/WBKb/22		Odbieram nasyp 3 w km DW 681 w km 6+100 ÷ 6+207 om 2 w km 6+033 ÷ 6+100
13.12.2024	Kierownik Budowy Szymon Rutkowski		Zpieszem do odbioru nasyp na DW 682 warstwa 12 w km. 1+950 - 2+030, oraz warstwa 17 w km. 1+800 - 1+827.
13.12.2024	INSPEKTOR NADZORU mgr inż. Piotr Horosz PDL/0032/OWOD/04 PDL/0017/WBKb/22		Odbieram nasyp DW 682 w km 12 w km 1+950 ÷ 2+030 om 1 w km 1+800 ÷ 1+827.
16.12.2024	Kierownik Budowy Szymon Rutkowski		Zpieszem do odbioru nasyp na DW 682 warstwa 16 w km. 1+800 - 1+846, oraz warstwa 15 w km. 1+800 - 1+879
16.12.2024	INSPEKTOR NADZORU mgr inż. Piotr Horosz PDL/0032/OWOD/04 PDL/0017/WBKb/22		Odbieram nasyp DW 682 w km 16 w km 1+800 ÷ 1+846 om 1 w km 1+800 ÷ 1+879.
18.12.2024	Kierownik Budowy Szymon Rutkowski		Zpieszem do odbioru nasyp na DW 681 warstwa 3 w km. 5+800 - 5+837, oraz warstwa 2 w km. 5+800 - 6+033.
18.12.2024	INSPEKTOR NADZORU mgr inż. Piotr Horosz PDL/0032/OWOD/04 PDL/0017/WBKb/22		Odbieram nasyp DW 681 w km 3 w km 5+800 ÷ 5+837 om 1 w km 5+800 ÷ 6+033.
23.12.2024	Kierownik Budowy Szymon Rutkowski		Dokonomo przede wszystkim oznakowania, oraz prac poprzedzonych przed okresem sztytowanym.
23.12.2024	INSPEKTOR NADZORU mgr inż. Piotr Horosz PDL/0032/OWOD/04 PDL/0017/WBKb/22		Rekomendacja przeprowadzenia oznakowania oraz budowy przed okresem sztytowanym.

Dziennik budowy Nr 11/PW 4/2020 / 20 20 r.

oryginal




strona 12

Data wpisu	Imię i nazwisko oraz stanowisko dokonującego wpisu	Podpis	Uwagi, stwierdzenia, polecenia upoważnionych organów, jednostek i osób
17.01.2025	Kierownik Budowy Szymon Rutkowski		Kontynuacja prac ziemnych z wymianą prutu w km 5+350-5+670 na DN 681
17.01.2025	INSPEKTOR NADZORU mgr inż. Piotr Horosz PDL/0032/OWOD/04 PDL/0017/WBKb/22		Rezerwa konstrukcji robót ziemnych z wymianą prutu w km 5+350-5+670 na DN 681.
27.01.2025	mgr inż. Szymon Rutkowski UPRAWNIENIA BUDOWLANE NR PDL/0057/OWOD/15 DO KIEROWANIA ROBOTAMI BUDOWLANymi BEZ OGRANICZEŃ W SPECJALNOŚCI INŻYNIERYJNEJ DROGOWEJ		Z dniem 27.01.2025 w całości nieobecności przejął obowiązki kierownika budowy dla p. Tomasz Suda. Stan budowy zgodny z dziennikiem budowy z dniami 27.01.2025
27.01.2025	inż. Tomasz Suda Uprawnienia budowlane do kierowania robotami budowlanymi bez ograniczeń w specjalności drogowej nr SLK/2325/OWOD/08		PRZEJMIE OBOWIAZKI KIEROWNIKA BUDOWY NA CAS NIEOBECNOŚCI P. SZYMONA RUTKOWSKIEGO
28.01.2025	WIMB - Białystok 1. Adam Sedlowski - st. inż. nadz. bud. 2. Wiesław Stęchowski - 2-ce Pauli. Wop. Inż. Nadz. Bud.	1  2 	Dokonano kontroli postępowania przez uczestników procesu bud. przepisy - ustawa Prawo budowlane z 1994r. Uwagi: uwagi i protokół kontroli z dn. 28.01.2025 roku LNV.7740.G.2025.SA
03.02.2025	Kierownik Budowy Szymon Rutkowski		Przejął obowiązki kierownika Budowy od p. Tomasz Suda który pełnił je podczas mojej nieobecności.
03.02.2025	Kierownik Budowy Szymon Rutkowski		Z dniem 03.02.2025 przestał pełnić funkcję Kierownika Budowy

Dziennik budowy Nr 11 PUW 4/2020 / 20 20 r.

oryginal







strona 13

Data wpisu	Imię i nazwisko oraz stanowisko dokonującego wpisu	Podpis	Uwagi, stwierdzenia, polecenia upoważnionych organów, jednostek i osób
03.02.2025	KIEROWNIK BUDOWY Tomasz Suda		W DNIU DZISIEJSZYM PRZEDMUSŁ, O BOU/AZU/KIEROWNIKA BUDOWY DRAZAKCEPTUJE PLAN BIOL. OTRZYMAŁ EN PROJEKT BUDOWLANY
10.02.2025	KIEROWNIK BUDOWY Tomasz Suda		Wpisy przeniesione z dziennika 1 (PUW 3/2020): · Informację o rozpoczęciu robót gruntów organicznych 5+350-5+560, oraz 4+600-4+800 · Złożeniem do odbioru przepustu 4600 w km. 5+760 strL; 6+311,8 strL; 6+202 strL; 6+090 strL; 6+020 strL; 5+849,98 strL; 5+750,40 strL - prace wykonane wykopy, ława, montaż rur, oraz zasypisko przepustu. · Informację o ostrymaniu prac na DN 681 w km. 6+187-6+703, oraz na DN 682 w km 0+082,70-0+856 w związku z pojawieniem się gatunku orla białego <i>Haliaeetus Albicilla</i> i'mprazowania strefy ochronnej o promieniu 500m. od gniazda Koniec wpisów przenoszonych z dziennika 1 (PUW 3/2020) Potwierdzeniem przeniesienia wpisów z Dziennika 1 (PUW 3/2020):
10.02.2025	INSPEKTOR NADZORU mgr inż. Piotr Horosz PDL/0032/OWOD/04 PDL/0017/WBK5/22		

Dziennik budowy Nr 11/PUL/6/2020 / 20 20 r.

oryginal










strona **14**

Data wpisu	Imię i nazwisko oraz stanowisko dokonującego wpisu	Podpis	Uwagi, stwierdzenia, polecenia upoważnionych organów, jednostek i osób
11.02.2025	KIEROWNIK BUDOWY Tomasz Suda		Dotychczasowe rozprawy wykonawstwa w km 5+350 ÷ 5+560 oraz 5+600 ÷ 5+800. Odbieram projekt planu w km 5+600 P. 6+311,8 PL; 6+202 L; 6+090 L; 6+200 L; 5+813,88 L; 5+750,40 L; jako ułom, i tak, w tym tożmy om zamyka projektu. Zaproponuję 2 wpisy do wykonania wykonawstwa przez zjednoczenie i polecenie ip gotowy odcie białe. Złożym do odbioru wymiary gruntów organicznych na DN 681 w km 5+582-5+670. Odbieram wykonawstwo planu DN 681 w km 5+582 ÷ 5+670. Złożym do odbioru podłoża pod nasyp na DN 681 w km. 5+670-5+800. Odbieram podłożie pod nasyp DN 681 w km 5+670-5+800. Złożym do odbioru wymiary gruntów organicznych na DN 681 w km. 5+410-5+562, oraz podłoża pod nasyp na DN 681 w km. 5+400-5+562. Odbieram wykonawstwo planu w km DN 681 w km 5+400 ÷ 5+562 oraz podłożie pod nasyp w km DN 681 w km 5+400 ÷ 5+562.
11.02.2025	INSPEKTOR NADZORU mgr inż. Piotr Horosz PDL/0032/OWOD/04 PDL/0017/WBKb/22		
05.03.2025	KIEROWNIK BUDOWY Tomasz Suda		
05.03.2025	INSPEKTOR NADZORU mgr inż. Piotr Horosz PDL/0032/OWOD/04 PDL/0017/WBKb/22		
10.03.2025	KIEROWNIK BUDOWY Tomasz Suda		
10.03.2025	INSPEKTOR NADZORU mgr inż. Piotr Horosz PDL/0032/OWOD/04 PDL/0017/WBKb/22		

Dziennik budowy Nr 112/V/4/2020 / 20 20 r.

oryginal












strona 15

Data wpisu	Imię i nazwisko oraz stanowisko dokonującego wpisu	Podpis	Uwagi, stwierdzenia, polecenia upoważnionych organów, jednostek i osób
11.03. 2025	KIEROWNIK BUDOWY Tomasz Suda		Zgłaszam do odbioru nasyp na DW681 warstwa 9 w km. 5+515-5+562, oraz warstwa 8 w km. 5+487-5+562
11.03. 2025	INSPEKTOR NADZORU mgr inż. Piotr Horosz PDL/0032/OWOD/04 PDL/0017/WBKb/22		Odbieram nasyp DW681 warstwa 9 w km. 5+515-5+562 oraz warstwa 8 w km. 5+487-5+562.
12.03. 2025	KIEROWNIK BUDOWY Tomasz Suda		Zgłaszam do odbioru podłozę pod nasyp na DW681 w km. 5+300-5+400, oraz nasyp warstwa 7 w km. 5+446-5+562, oraz warstwa 6 w km. 5+400-5+562
12.03. 2025	INSPEKTOR NADZORU mgr inż. Piotr Horosz PDL/0032/OWOD/04 PDL/0017/WBKb/22		Odbieram podłozę pod nasyp DW681 w km. 5+300-5+400, nasyp warstwa 7 w km. 5+446-5+562, warstwa 6 w km. 5+400-5+562.
13.03. 2025	KIEROWNIK BUDOWY Tomasz Suda		Zgłaszam do odbioru nasyp na DW681 warstwa 5 w km. 5+386-5+562.
13.03. 2025	INSPEKTOR NADZORU mgr inż. Piotr Horosz PDL/0032/OWOD/04 PDL/0017/WBKb/22		Odbieram nasyp DW681 warstwa 5 w km. 5+386-5+562.
14.03. 2025	KIEROWNIK BUDOWY Tomasz Suda		Zgłaszam do odbioru nasyp na DW681 warstwa 4 w km. 5+368-5+562.
14.03. 2025	INSPEKTOR NADZORU mgr inż. Piotr Horosz PDL/0032/OWOD/04 PDL/0017/WBKb/22		Odbieram nasyp DW681 warstwa 4 w km. 5+368-5+562.
17.03. 2025	KIEROWNIK BUDOWY Tomasz Suda		Zgłaszam do odbioru nasyp na DW682 warstwa 14 w km. 1+830-1+900, oraz warstwa 13 w km. 1+830-1+900

Dziennik budowy Nr 11PWL/4/2025 / 20 20 r.

oryginal




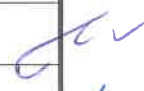







strona 16

Data wpisu	Imię i nazwisko oraz stanowisko dokonującego wpisu	Podpis	Uwagi, stwierdzenia, polecenia upoważnionych organów, jednostek i osób
17.03.2025	KIEROWNIK BUDOWY Tomasz Suda		Informację o rozpoczęciu wymiary gruntu organicznego na DN682 w km. 2+500 - 2+750.
17.03.2025	INSPEKTOR NADZORU mgr inż. Piotr Horosz PDL/0032/OWOD/04 PDL/0017/WBKb/22		Odbioru nasyp DN682 narstwa km 1+830 ÷ 1+900 na 13-tych 1+830 ÷ 1+900.
18.03.2025	KIEROWNIK BUDOWY Tomasz Suda		Zgłoszenie do odbioru nasyp na DN682 narstwa 12 w km. 1+830 - 1+900
19.03.2025	INSPEKTOR NADZORU mgr inż. Piotr Horosz PDL/0032/OWOD/04 PDL/0017/WBKb/22		Odbioru nasyp DN682 narstwa 12 km 1+830 ÷ 1+900.
20.03.2025	KIEROWNIK BUDOWY Tomasz Suda		Zgłoszenie do odbioru nasyp na DN681 narstwa 3 w km.
20.03.2025	INSPEKTOR NADZORU mgr inż. Piotr Horosz PDL/0032/OWOD/04 PDL/0017/WBKb/22		5+353 - 5+562. Odbioru nasyp narstwa 3 w km. 5+353 ÷ 5+562.
26.03.2025	KIEROWNIK BUDOWY Tomasz Suda		Zgłoszenie do odbioru nasyp na DN681 narstwa 7 w km. 5+670 - 5+689, oraz narstwa 6 w km. 5+670 - 5+769.
26.03.2025	INSPEKTOR NADZORU mgr inż. Piotr Horosz PDL/0032/OWOD/04 PDL/0017/WBKb/22		Odbioru nasyp narstwa 7 w km. 5+670 ÷ 5+689 oraz narstwa 6 w km. 5+670 ÷ 5+769.
27.03.2025	KIEROWNIK BUDOWY Tomasz Suda		Zgłoszenie do odbioru nasyp narstwa 5 na DN681 w km.
27.03.2025	INSPEKTOR NADZORU mgr inż. Piotr Horosz PDL/0032/OWOD/04 PDL/0017/WBKb/22		5+670 - 5+769 Odbioru 5 nasyp narstwa 5 w km. 5+670 ÷ 5+769.
28.03.2025	KIEROWNIK BUDOWY Tomasz Suda		Zgłoszenie do odbioru nasyp narstwa 4 na DN681 w km. 5+670 - 5+790.

Dziennik budowy Nr 1/PW 4/2020 / 20 20 r.

oryginal









strona 17

Data wpisu	Imię i nazwisko oraz stanowisko dokonującego wpisu	Podpis	Uwagi, stwierdzenia, polecenia upoważnionych organów, jednostek i osób
28.03.2025	INSPEKTOR NADZORU mgr inż. Piotr Horosz PDL/0032/OWOD/04 PDL/0017/WBKb/22 KIEROWNIK BUDOWY		Odbioru k. worku nasypu DW681 w km 5+610 ÷ 5+790. 
29.04.2025	Tomasz Suda		Zgłaszam do odbioru podłozę pod nasyp na DW682 w km. 0+973 - 1+070, oraz nasyp warstwa 17 w km. 0+973 - 0+988. 
28.04.2025	INSPEKTOR NADZORU mgr inż. Piotr Horosz PDL/0032/OWOD/04 PDL/0017/WBKb/22 KIEROWNIK BUDOWY		Odbioru podłozę pod nasyp na DW682 w km 0+973 ÷ 1+070 oraz nasyp 17 w km 0+973 ÷ 0+988. 
30.04.2025	Tomasz Suda		Po przeprowadzeniu dodatkowych badani geotechnicznych (określenie gruntów), nie stwierdzono gruntów organicznych w podłożu w km. 3+900 - 4+500. Informuję o braku konieczności wykonania wymiany gruntów na danym odcinku. Zgłaszam do odbioru nasyp na DW682 warstwa 16 w km. 0+973 - 1+004, oraz warstwa 15 w km. 0+973 - 1+025. 
30.04.2025	INSPEKTOR NADZORU mgr inż. Piotr Horosz PDL/0032/OWOD/04 PDL/0017/WBKb/22 KIEROWNIK BUDOWY		Rezerwa, iż w odcinku 3+900 ÷ 4+500 nie stwierdzono gruntów organicznych w podłożu (określenie gruntów). Odbioru nasyp DW682 warstwa 16 w km 0+973 ÷ 1+004 oraz warstwa 15 w km 0+973 ÷ 1+025. 
05.05.2025	Tomasz Suda		Informuję o rozpoczęciu wykonania wymiany gruntów w km. 3+750 3+850 pod DW681, oraz DP 1530B

Dziennik budowy Nr 1/Pow 4/2020 / 20 20 r.

oryginał












strona **18**

Data wpisu	Imię i nazwisko oraz stanowisko dokonującego wpisu	Podpis	Uwagi, stwierdzenia, polecenia upoważnionych organów, jednostek i osób
01.05.2025	KIEROWNIK BUDOWY Tomasz Suda		Zgłaszam do odbioru nasyp na DN682 warstwa 14 w km. 1+025-1+046, oraz warstwa 13 w km. 1+025-1+070.
05.05.2025	INSPEKTOR NADZORU mgr inż. Piotr Horosz PDL/0032/OWOD/04 PDL/0017/WBKb/22		Pełnowartościowo wykonano wykonany metr 3+450-3+850 dn 15.05.2025. Odbieram nasyp DN682 w km 14 na 13-te j.
06.05.2025	KIEROWNIK BUDOWY Tomasz Suda		Zgłaszam do odbioru nasyp na DN682 warstwa 12 w km. 1+025-1+070, oraz warstwa 11 w km. 1+025-1+070
06.05.2025	INSPEKTOR NADZORU mgr inż. Piotr Horosz PDL/0032/OWOD/04 PDL/0017/WBKb/22		Odbieram nasyp DN682 w km 12 na 1+025-1+070 na 13-te j.
12.05.2025	INSPEKTOR NADZORU mgr inż. Piotr Horosz PDL/0032/OWOD/04 PDL/0017/WBKb/22		1+025-1+070.
12.05.2025	Piotr Andrejczuk Szef. drog.		2 dniem wcześniejszym (j. 12.05.2025) przebieg pełnić funkcję inspektora nadzoru nad robotami drogowymi. Szczegółowy zakres oraz stopień zaopiniowania nad robotami drogowymi został zawarty w załączniku nr 1 do Dziennika Budowy. Przejmuję obowiązki insp. robót drogowych w dniu 12.05.2025.
27.05.2025	KIEROWNIK BUDOWY Tomasz Suda		Zgłaszam do odbioru podtorze pod nasyp na DN682 w km. 1+100-1+270.
27.05.2025	Piotr Andrejczuk Inżynier Nadzoru		Odbieram podtorze pod nasyp na DN682 w km 1+100-1+270

Dziennik budowy Nr 1 (P.W. 4/2020) / 20 20 r.

oryginal














strona 18

Data wpisu	Imię i nazwisko oraz stanowisko dokonującego wpisu	Podpis	Uwagi, stwierdzenia, polecenia upoważnionych organów, jednostek i osób
06.06.2025	KIEROWNIK BUDOWY Tomasz Suda		Zgłaszam do odbioru nasyp na DW682 warstwa 17 w km. 1+246-1+270, oraz warstwa 16 w km. 1+225-1+270.
06.06.2025	Piotr Andrejczuk Inspektor Nadzoru		Odbieram 17 w km nasyp na DW 682 w km 1+246-1+270 i 16 warstwy nasypu w km 1+225-1+270
11.06.2025	KIEROWNIK BUDOWY Tomasz Suda		Zgłaszam do odbioru nasyp na DW682 warstwa 15 w km. 1+205-1+270.
11.06.2025	Inspektor Robót Drogowych Piotr Andrejczuk		Odbieram nasyp na DW682 w. 15 km 1+205-270
12.06.2025	KIEROWNIK BUDOWY Tomasz Suda		Zgłaszam do odbioru nasyp na DW682 warstwa 14 w km. 1+188-1+270.
12.06.2025	Inspektor Robót Drogowych Piotr Andrejczuk		Odbieram nasyp w. 14 w km 1+188-270 na DW 682
13.06.2025	KIEROWNIK BUDOWY Tomasz Suda		Zgłaszam do odbioru nasyp na DW682 warstwa 13 w km. 1+135-1+270.
13.06.2025	Inspektor Robót Drogowych Piotr Andrejczuk		Odbieram nasyp w. 13 na DW682 km 1+135-270
16.06.2025	KIEROWNIK BUDOWY Tomasz Suda		Zgłaszam do odbioru nasyp na DW682 warstwa 12 w km. 1+100-1+270.
16.06.2025	Inspektor Robót Drogowych Piotr Andrejczuk		Odbieram nasyp w. 12 w km 1+100-270 na DW 682
17.06.2025	KIEROWNIK BUDOWY Tomasz Suda		Zgłaszam do odbioru nasyp na DW682 w. 11 w km. 1+100-270.

Dziennik budowy Nr / 20 r.

oryginal











strona 20

Data wpisu	Imię i nazwisko oraz stanowisko dokonującego wpisu	Podpis	Uwagi, stwierdzenia, polecenia upoważnionych organów, jednostek i osób
17.06 25u	Inspektor Robót Drogowych Piotr Andrejczuk		odbiwam nasyp w. 11 w km 1+100 ÷ 270 na DW 682
24.06. 2025	KIEROWNIK BUDOWY Tomasz Suda		Zpierzam do odbioru nasyp na DW 682 w. 10 w km. 1+100 - 1+270.
24.06 25u	Inspektor Robót Drogowych Piotr Andrejczuk		odbiwam nasyp w. 10 w km 1+100 ÷ 270 na DW 682
25.06. 2025	KIEROWNIK BUDOWY Tomasz Suda		Zpierzam do odbioru nasyp na DW 682 w. 9 w km. 1+100 - 1+270
28.06 25u	Inspektor Robót Drogowych Piotr Andrejczuk		odbiwam nasyp na DW 682 w. 9 km 1+100 ÷ 270
26.06. 2025	KIEROWNIK BUDOWY Tomasz Suda		Zpierzam do odbioru nasyp na DW 682 w. 8 w km. 1+100 - 1+270.
26.06 25u	Inspektor Robót Drogowych Piotr Andrejczuk		odbiwam nasyp w. 8 w km 1+100 ÷ 270 na DW 682
27.06. 2025	KIEROWNIK BUDOWY Tomasz Suda		Zpierzam do odbioru nasyp na DW 682 w. 7 w km. 1+100 - 1+270
27.06 25u	Inspektor Robót Drogowych Piotr Andrejczuk		odbiwam nasyp w. 7 w km 1+100 ÷ 270 na DW 682
27.06. 2025	KIEROWNIK BUDOWY Tomasz Suda		Zpierzam do odbioru wymiaru gruntu ograniczonego na DW 682 w km. 4+550 - 4+800.
27.06 25u	Inspektor Robót Drogowych Piotr Andrejczuk		odbiwam wyk. wymiaru gruntu w km 4+550 ÷ 800 na DW 682
30.06 2025	KIEROWNIK BUDOWY Tomasz Suda		Zpierzam do odbioru nasyp na DW 682 warstwa 6 w km 1+100 - 1+270
30.06 25u	Inspektor Robót Drogowych Piotr Andrejczuk		odbiwam nasyp w. 6 w km DG DW 682 1+100 ÷ ÷ 1+270

Dziennik budowy Nr / 20 r.

oryginal








strona 21

Data wpisu	Imię i nazwisko oraz stanowisko dokonującego wpisu	Podpis	Uwagi, stwierdzenia, polecenia upoważnionych organów, jednostek i osób
01.07.2025	Tomasz Suda KIEROWNIK BUDOWY		Zpierzem do odbioru nasyp na DW682 warstwa 5 w km. 1+100-1+270
01.07.2025	Inspektor Robót Drogowych Piotr Andrejczuk KIEROWNIK BUDOWY		Odbieram nasyp w. 5 w km 1+100 ÷ 1+270 na DW682
02.07.2025	Tomasz Suda		Zpierzem do odbioru nasyp na DW681 warstwa 3 w km. 4+648-4+674, oraz warstwa 3 w km. 4+753-4+767
02.07.2025	Inspektor Robót Drogowych Piotr Andrejczuk KIEROWNIK BUDOWY		Odbieram nasyp w. 3 w km. 4+648 ÷ 674 i 4+753 ÷ 767 na DW681
04.07.2025	Tomasz Suda		Nadaniem dzisiejszym przeprowadzono dodatkowe szkolenie stanowiskowe operatorów sprzętu budowlanego. Zpierzem do odbioru odhumusowane drogi DD01A w km. 0+000-0+361,42.
04.07.2025	Inspektor Robót Drogowych Piotr Andrejczuk KIEROWNIK BUDOWY		Odbieram odhumusowanie drogi DD01A w km 0+000 ÷ 361,42
07.07.2025	Tomasz Suda		Zpierzem do odbioru nasyp na DW682 warstwa 4 w km. 1+100-1+270
07.07.2025	Inspektor Robót Drogowych Piotr Andrejczuk KIEROWNIK BUDOWY		Odbieram nasyp w. 4 w km 1+100 ÷ 270 na DW682
08.07.2025	Tomasz Suda		Zpierzem do odbioru podłoz pod nasyp na DW681 w km. 4+400-4+550, oraz podłoz pod konstrukcję dla G4 na DP1530B w km. 0+000-0+330,62.
08.07.2025	Inspektor Robót Drogowych Piotr Andrejczuk		Odbieram podłoz pod nasyp w km

Dziennik budowy Nr / 20 r.

oryginal

strona 22

Data wpisu	Imię i nazwisko oraz stanowisko dokonującego wpisu	Podpis	Uwagi, stwierdzenia, polecenia upoważnionych organów, jednostek i osób
09.07. 2025	KIEROWNIK BUDOWY Tomasz Suda		4+400 ÷ 550m DW 681 oraz podłoże pod konstrukcję dla G4 na DP1530B w km 0+200 ÷ 330,62 Zpierzem do odbioru nasypu warstwa 2 na DW 681 w km 4+481 - 4+689, oraz warstwę 2 w km. 4+747 - 4+833.
09.07. 2025	Inspektor Robót Drogowych Piotr Andrejczuk		Odbieram nasyp w. 2 w km: 4+488 ÷ 689 i 4+747 ÷ 833
10.07. 2025	KIEROWNIK BUDOWY Tomasz Suda		Zpierzem do odbioru podłoże pod nasyp na DD01A w km. 0+200 - 0+361,42.
10.07. 2025	Inspektor Robót Drogowych Piotr Andrejczuk		Odbieram podłoże w km 0+200 ÷ 361,42 na DD01A
11.07. 2025	KIEROWNIK BUDOWY Tomasz Suda		Zpierzem do odbioru wymiaru gruntu ograniczonych na DW 681 w km. 3+780 - 3+800, oraz nasyp warstwa 2 na DD01A w km. 0+200 - - 0+361,42
11.07. 2025	Inspektor Robót Drogowych Piotr Andrejczuk		Odbieram wyl. wymiary gruntu na DW 681 w km 3+780 ÷ 800 oraz nasyp w. 2 w km 0+200 ÷ 361,42 na DD01A
16.07. 2025	KIEROWNIK BUDOWY Tomasz Suda		Informuję o wykonaniu warstwy ulepszoną podłoże z mieszanki emerytowanej C15/2gr. 30cm na DP1530B w km. 0+000 - 0+330,62 Zpierzem do odbioru nasypu nr 3 na DW 681 w km. 5+670 - 5+800.

Dziennik budowy Nr 1 (Paw 4/2020) 2020 r.

oryginał



strona 23

Data wpisu	Imię i nazwisko oraz stanowisko dokonującego wpisu	Podpis	Uwagi, stwierdzenia, polecenia upoważnionych organów, jednostek i osób
16.07.2025	Inspektor Robót Drogowych Piotr Andrejczuk		Potwierdzam wyk. w. ulepszeń podłoża C15/2 na DP1532B w km 0+000 ÷ 3+962 oraz odbieram nasyp w. 3 w km 5+670 ÷ 800 na DW 681
17.07.2025	KIEROWNIK BUDOWY Tomasz Suda		Informuję o rozebraniu istniejącej nawierzchni bitumicznej na DW681 w rejonie skrzyżowania z istniejącą drogą w km. 7+500 - 7+595. Informuję o wykonaniu inwentaryzacji i nie występowaniu w dokumentacji projektowej sieci gazowej, oraz kabla oświetleniowego przebiegającego przez nowoprognozowane skrzyżowanie z istniejącą DW681 w km 7+500 - 7+595.
17.07.2025	Inspektor Robót Drogowych Piotr Andrejczuk		Potwierdzam odbiór starej naw. bitum. na DW681 w km 7+500 ÷ 595 oraz potwierdzam występowanie nieujętej w dok. proj. sieci gazowej oraz kabla oświetleniowego pod nowoprognozowanym skrzyż. DW681 w km 7+500 ÷ 595
21.07.2025	KIEROWNIK BUDOWY Tomasz Suda		Zpierzam do odbioru robót: - nasyp na DW681 nawierzchnia G20N w km. 4+400 - 4+800 - podłoże pod nasyp na CPR DN681 w km. 7+462 - 7+425 - nasyp na CPR DN681 nawierzchnia 3 w km. 5+969 - 6+100

Dziennik budowy Nr / 20 r.

oryginal






strona 24

Data wpisu	Imię i nazwisko oraz stanowisko dokonującego wpisu	Podpis	Uwagi, stwierdzenia, polecenia upoważnionych organów, jednostek i osób
21.07 RSV	Inspektor Robót Drogowych Piotr Andrejczuk		Odbieranie warstwy GWN o km $4+400 \div 800$ na DW 681, podłoże na CPR km $7+162 \div 425$ na DW 681 oraz nasyp na CPR DW 681 o km $5+850 \div 6+100$
22.07 2025	KIEROWNIK BUDOWY Tomasz Suda		Zgłoszenie do odbioru prace: - nasyp warstwy 2 na DW 681 w km. $5+700 - 5+800$ - nasyp na CPR DW 681 warstwy 3 w km. $7+162 - 7+185$ - nasyp na CPR DW 681 warstwy 2 w km. $5+850 - 6+100$
22.07 RSV	Inspektor Robót Drogowych Piotr Andrejczuk		Odbieranie nasypu o km $5+700 \div 800$ na DW 681, o km $7+162 \div 185$ na CPR DW 681, oraz o km $5+850 \div 6+100$ na CPR DW 681
23.07 2025	KIEROWNIK BUDOWY Tomasz Suda		Zgłoszenie do odbioru prace: - nasyp na CPR DW 681 warstwy GWN w km. $5+850 - 6+100$ - nasyp na CPR DW 681 warstwy 2 w km. $7+162 - 7+412$ - rozbiórka istniejącej podbudowy z drusznika na DW 681 w rejonie skrzyżowania z istniejącą drogą $7+500 - 7+595$.
23.07 RSV	Inspektor Robót Drogowych Piotr Andrejczuk		Odbieranie warstwy GWN na CPR DW 681 o km $5+850 \div 6+100$, nasyp o km $7+162 \div 412$ na CPR DW 681, oraz potwierdzenie rozbiórki

Dziennik budowy Nr / 20 r.

oryginal













strona 25

Data wpisu	Imię i nazwisko oraz stanowisko dokonującego wpisu	Podpis	Uwagi, stwierdzenia, polecenia upoważnionych organów, jednostek i osób
24.07. 2025	KIEROWNIK BUDOWY Tomasz Suda		stawę podbud. z krusz. na DW681 w km 2+500 ÷ 595 Zpłynem do odbioru prace: -wymiarne granitów na DW682 w km. 2+500-2+750 -nasyp na DW682 warstwa 16 w km. 2+030-2+040 -nasyp na DW682 warstwa 15 w km 2+030-2+040 -warstwa ulepszonego podłoża z mieszanki niezwiązanej gr. 15cm na DW681 w km. 4+400-4+800 Odbieram wymiary granitów w km 2+500 ÷ 750 na DW 682, nasyp w. 16 km 2+030 ÷ 040 na DW 682, w. 15 km 2+030 ÷ 040 na DW 682, oraz uleps. podłoża z miesz. niezwiąz. gr. 15 cm w km 4+400 ÷ 800 na DW 681 Zpłynem do odbioru prace: -nasyp warstwa 18 km. 2+500-2+508 DW682 -nasyp warstwa 17 km 2+500-2+513 DW682 -warstwa ulepszonego podłoża C15/2 gr. 30cm na DP 1530B km 0+000-0+330,62 Odbieram nasyp w. 18 w km 2+500 ÷ 508 DW 682 ; w. 17 km 2+500 ÷ 513 DW682 oraz uleps. podłoża C15/2 gr. 30cm na DP 1530B km 0+000 ÷ 336,62 Informuję o wystąpieniu ponadnormatywnych opadach deszczu w dniu dzisiejszym
24.07. 2025	Inspektor Robót Drogowych Piotr Andrejczuk		
25.07. 2025	KIEROWNIK BUDOWY Tomasz Suda		
25.07. 2025	Inspektor Robót Drogowych Piotr Andrejczuk		
28.07. 2025	KIEROWNIK BUDOWY Tomasz Suda		

Dziennik budowy Nr / 20 r.

oryginal












strona 28

Data wpisu	Imię i nazwisko oraz stanowisko dokonującego wpisu	Podpis	Uwagi, stwierdzenia, polecenia upoważnionych organów, jednostek i osób
28.07.2025	KIEROWNIK BUDOWY Tomasz Suda Inspektor Robót Drogowych Piotr Andrejczuk		Zgłoszenie do odbioru nasyp warstwy 16 na DW682 w km. 2+500-2+548.
28.07.2025			Potwierdzam opady deszczu oraz odbiórem nasypu w. 16 w km 2+500 ÷ 548 DW682
29.07.2025	KIEROWNIK BUDOWY Tomasz Suda Inspektor Robót Drogowych Piotr Andrejczuk		Zgłoszenie do odbioru nasyp na DW682 w 14 km. 2+000-2+040 i w 15 km. 2+500-2+548
29.07.2025			Odbieram nasyp w. 14 na DW682 w km 2+000 ÷ 040 i w. 15 km 2+500 ÷ 548
30.07.2025	KIEROWNIK BUDOWY Tomasz Suda		Zgłoszenie do odbioru prace: - DW682 nasyp warstwy 13 2+000-2+040 - nasyp na DW682 warstwy 14 2+500-2+580 - nasyp na DW682 warstwy 3 1+100-1+270
30.07.2025	Inspektor Robót Drogowych Piotr Andrejczuk		Odbieram nasyp na DW682 w. 13 w km 2+000 ÷ 040 i w. 14 km 2+500 ÷ 580 i w. 3 1+100 ÷ 270
31.07.2025	KIEROWNIK BUDOWY Tomasz Suda Inspektor Robót Drogowych Piotr Andrejczuk		Zgłoszenie do odbioru nasyp na DW682 w. 13 km. 2+500-2+580 i w 12 km. 2+000-2+040
31.07.2025			Odbieram nasyp w. 13 km 2+500 ÷ 580 i w. 12 km 2+000 ÷ 040 na DW682
01.08.2025	KIEROWNIK BUDOWY Tomasz Suda Inspektor Robót Drogowych Piotr Andrejczuk		Zgłoszenie do odbioru nasyp na DW682 w. 12 km. 2+500-2+580 i w 11 km. 1+950-2+040
01.08.2025			Odbieram nasyp w. 12 km 2+500 ÷ 580 i w. 11 1+950 ÷ 2040 na DW682
05.08.2025	KIEROWNIK BUDOWY Tomasz Suda		Zgłoszenie do odbioru podbudowy pomocniczej niezwiązanej o/31.5 na DW681 km 4+100-4+800, oraz rozbiórki nawierzchni DP20600 km. 0+000-0+200
05.08.2025	Inspektor Robót Drogowych Piotr Andrejczuk		Odbieram podbud. pomocniczą niezwiązaną o/31.5 w km 4+100 ÷ 800 na DW681 oraz potwierdzam rozbiórki naw. 0+000 ÷ 200 na DP20600

Dziennik budowy Nr / 20 r.

oryginal










strona 27

Data wpisu	Imię i nazwisko oraz stanowisko dokonującego wpisu	Podpis	Uwagi, stwierdzenia, polecenia upoważnionych organów, jednostek i osób
06.08. 2025	KIEROWNIK BUDOWY		Zgłaszam do odbioru nasyp na DW682
06.08. 2025	Tomasz Suda Inspektor Robót Drogowych Piotr Andrejczuk		n.11. km 2+500-2+580 i n.10 km. 1+950-2+040 Odbieram nasyp w 11 km 2+500÷580 i w.10 km 1+950÷2+040 na DW682
07.08. 2025	KIEROWNIK BUDOWY		Zgłaszam do odbioru nasyp na DW682
07.08. 2025	Tomasz Suda Inspektor Robót Drogowych Piotr Andrejczuk		n.10 km. 2+500-2+580 i n.9 km. 1+950-2+040 Odbieram nasyp w. 10 km 2+500÷580 i w.9 km 1+950÷2+040 na DW682
08.08. 2025	KIEROWNIK BUDOWY		Zgłaszam do odbioru prace:
	Tomasz Suda		-rozbiórka podbudowy na DP2060B w km. 0+000-0+200
			-podłoże pod nasyp DW682 0+100-0+280
			-nasyp na DW682 n.8 km. 1+950-2+040
08.08. 2025	Inspektor Robót Drogowych Piotr Andrejczuk		Odbieram rozbiórkę podbud. na DP2060B w km 0+000÷200 oraz odbieram podłoże km 0+100÷280 DW682 i nasyp w. 8 km 1+950÷2+040 DW682
08.08. 2025	KIEROWNIK BUDOWY		Zgłaszam do odbioru nasyp na DW682
09.08. 2025	Tomasz Suda Inspektor Robót Drogowych Piotr Andrejczuk		warstwa 7 n.km. 1+950-2+040 Odbieram nasyp w 7 w km 1+950÷2+040 na DW682
11.08. 2025	KIEROWNIK BUDOWY		Zgłaszam do odbioru prace:
	Tomasz Suda		-nasyp DW682 n.15 km. 0+195-0+280
			-nasyp DW682 w 6 km. 1+950-2+040
			-podłoże pod nasyp DW682 km. 2+580-2+650
11.08. 2025	Inspektor Robót Drogowych Piotr Andrejczuk		Odbieram nasyp w. 15 w km 0+195÷280 i w. 6 km 1+950÷2+040 na DW682 oraz podłoże w km 2+580÷650 DW682
12.08. 2025	KIEROWNIK BUDOWY		Zgłaszam do odbioru nasyp na DW682
	Tomasz Suda		warstwa 14 km. 0+181-0+280.

Dziennik budowy Nr / 20 r.

oryginał

strona 28

Data wpisu	Imię i nazwisko oraz stanowisko dokonującego wpisu	Podpis	Uwagi, stwierdzenia, polecenia upoważnionych organów, jednostek i osób
12.08 2025	Inspektor Robót Drogowych Piotr Andrejczuk		Odbieram nasyp w. 14 w km 0+191÷280 na DW 682
13.08 2025	KIEROWNIK BUDOWY Tomasz Suda		Zgłaszam do odbioru nasyp na DW 682 na 13 km. 0+191-0+280 i w. 5 km 1+950-2+040
13.08 2025	Inspektor Robót Drogowych Piotr Andrejczuk		Odbieram nasyp w. 13 w km 0+191÷280 i w. 5 1+950÷2+040 na DW 682
14.08 2025	KIEROWNIK BUDOWY Tomasz Suda		Zgłaszam do odbioru nasyp na DW 682 warstwa 12 w km. 0+184-0+280
14.08 2025	Inspektor Robót Drogowych Piotr Andrejczuk		Odbieram nasyp w. 12 w km 0+184÷280 na DW 682
15.08. 2025	KIEROWNIK BUDOWY Tomasz Suda		Zgłaszam do odbioru nasyp na DW 682 warstwa 11 w km. 0+177-0+280
15.08 2025	Inspektor Robót Drogowych Piotr Andrejczuk		Odbieram nasyp w. 11 w km 0+177÷280 na DW 682
20.08. 2025			Zgłaszam do odbioru nasyp w. 10 na DW 682 w km. 0+175-0+280.
20.08 2025	Inspektor Robót Drogowych Piotr Andrejczuk		Odbieram nasyp w. 10 w km 0+175÷280 na DW 682
26.08 2025			Zgłaszam do odbioru prace: - nasyp w. 9 na DW 682 w km 0+168-0+280 - nasyp w. 4 na DW 682 w km 1+950-2+040 - podłoże pod nasyp na DW 681 w km. 4+000 + 4+100.
26.08 2025	Inspektor Robót Drogowych Piotr Andrejczuk		Odbieram nasyp na DW 682: - w. 9 w km 0+168÷280 - w. 4 w km 1+950÷2+040 oraz podłoże pod nasyp w km 4+000÷100 na DW 681 Wpisz TOM I zakończono. Kontynuacja w dzienniku nr. 1 (PZH 4/2020) TOM II